

ПОЛОЖЕНИЕ

7 сентября 2013 года
«Вело спринт - 2013»

1. Общие положения

Соревнования проводятся в личном зачете.

Вид программы : заданное направление на велосипеде, спринт.

2. Участники соревнований:

М – мужчины и юниоры старше 16 лет;

Ю – юноши до 16 лет включительно и новички;

Ж – женщины и юниорки старше 16 лет;

Д – девушки до 16 лет включительно и новички;

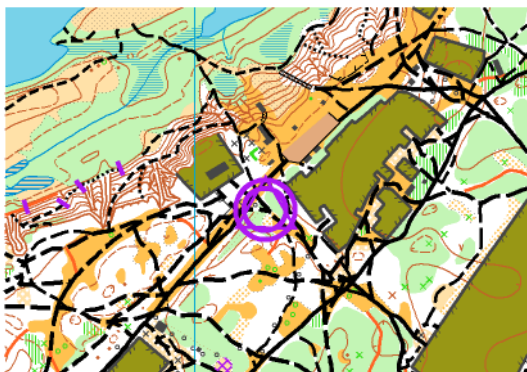
Участники соревнований сами несут ответственность за свое здоровье.

3. Руководство соревнованиями

Вековищев Валерий – начальник дистанций, общее судейство и технические вопросы.

E-mail: yvek@mail.ru

4. Время и место проведения



Соревнования проводятся 07 сентября 2013 года в районе Лысой Горы, п. Солотча (г.Рязань).

Центр соревнований – см.рисунок.

Парковка – стоянка у Лысой Горы

5. Местность и карта

Местность:

- пойма р.Старицы;
- коренной склон реки с перепадом до 30 м
- равнинная часть с небольшим количеством

элементов ландшафтного рельефа и перепадом на склоне до 10 м.

Местность закрыта на 95% с густой дорожной сетью.

Район ограничен : с востока – Солотчинское шоссе,
с запада и юга – асфальтовая дорога к санаторию «Сосновый Бор».
с севера – река Старица

Категорически запрещается передвижение на велосипедах по Солотчинскому шоссе

Масштаб карты 1:7500, Н-2.5м.

Размер карты: горизонтальный лист формата А4 (герметизированный).

На карте проставлены только коды КП.

Карта подготовлена летом 2013 года и выполнена в международных условных знаках для МТБО (2010 г.)

6. Программа соревнований

10.30.-11.00 - заезд и регистрация участников

11.00 –12.00 – открытый старт.

Контрольное время – 2 часа.

14.00 - окончание соревнований.

14.00 – 14.30 подведение итогов и награждение победителей;

7. Дистанции, оборудование КП, отметка

Площадь района соревнований составляет около 3,0 кв.км. На местности установлено 26 КП. Место старта совпадает с началом ориентирования.

КП представляет собой разметочную ленту, обвязанную на уровне глаз вокруг дерева. Дополнительно на дереве, на уровне руля велосипеда, размещен пакет с большим номером КП и бумажными квадратиками с тем же номером КП внутри пакета. Все КП размещены рядом с дорожной сетью.

От последнего КП до финиша ведет маркировка, движение по которой является **обязательным** для всех участников.

Финишное время отсекается **при пересечении участником финишного створа.**

Отметка: при посещении КП участник перекладывает бумажный квадратик из пакета, размещенного на КП, в свой пакет с номером участника. Запрещается заклеивать входное отверстие пакета с номером участника. Пакет с номером размещается на груди с помощью булавок.

После пересечения финишного створа участник сдает свой пакет с номером в судейскую коллегию для подсчета набранных очков.

Передвижение по дистанции и посещение КП разрешено на велосипеде или пешком с велосипедом в руках. Движение вне дорожной сети **запрещено.**

Рекомендуется для собственной безопасности использовать велосипедные шлемы, перчатки и форму с длинными штанами и рукавами.

Параметры дистанций:

D1- М – 11 км-26 КП

D2- Ж – 8 км-19 КП

D3- Ю – 6 км-14 КП

D4- Д – 4 км-11 КП

9. Заявка, награждение.

Заявки принимаются **только** до 17.00 6 сентября 2013 года, по e-mail: vvek@mail.ru



Участники, занявшие 1-е место в каждой группе, награждаются специальными призами (карты с Чемпионата Мира WMOС-2013 - Италия).


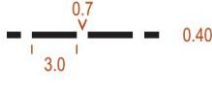


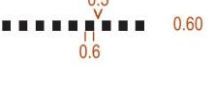


Соревнования не являются коммерческими и проводятся без стартового взноса.

Удачных стартов!

Условные знаки для МТБО

Riding speed on tracks and paths is divided into four categories according to possible cycling speed. The following ratios apply: fast riding 75-100% medium riding 50-75% low riding 25-50% difficult to ride max 25%	Перемещение по дорогам и тропам разделены на четыре категории в зависимости от возможной скорости на велосипеде. Применяются следующие соотношения: Быстрая езда 75-100% Средняя езда 50-75% Медленная езда 25-50% Сложно ездить не более 25%
---	--

831 Track: fast riding  0.60	A track with stabilised surface, at least 1.5 m wide. Forest road or well-maintained track with no obstacles. Speed 75-100 %. Color: black.	831 Дорога: быстрая езда	Дорога с твердой поверхностью, по крайней мере, 1,5 м шириной. Лесная дорога или поддерживаемая в хорошем состоянии дорога без препятствий. Скорость: 75-100% Цвет: черный.
832 Path: fast riding  0.40	Well-maintained path narrower than 1.5 m wide. Smooth, clean path with no erosion or obstacles. Speed 75-100 %. Color: black.	832 Тропа: быстрая езда	Поддерживаемая в хорошем состоянии тропа уже 1,5 м. Ровная, чистая тропа без эрозии и препятствий. Скорость: 75-100% Цвет: черный

<p>833 Track: medium riding</p> 	<p>A track at least 1.5 m wide with some reduction in speed with the possibility of small obstacles such as stones, rocks, ruts, grass, sand or mud. Speed 50-75 %. Color: black.</p>	<p>833 Дорога: средняя езда</p>	<p>Дорога не менее 1,5 м в ширину при некотором снижении скорости, с возможностью небольших препятствий, такие как камни, скалы, рытвины, трава, песок или грязь. Скорость 50-75%. Цвет: черный</p>
<p>834 Path: medium riding</p> 	<p>A path narrower than 1.5 m wide with some reduction in speed with the possibility of small obstacles such as stones, rocks, ruts, grass, sand or mud. Speed 50-75 %. Color: black.</p>	<p>834 Тропа: средняя езда</p>	<p>Тропа уже, чем 1,5 м в ширину при некотором снижении скорости, с возможностью небольших препятствий, такие как камни, скалы, рытвины, трава, песок или грязь. Скорость 50-75%. Цвет: черный</p>
<p>835 Track: slow riding</p> 	<p>A track at least 1.5m wide, with obstacles that require the riders to choose their way to avoid obstacles such as stones, rocks, ruts, grass, sand or mud. Possibility of rocky surfaces. Pedaling is more difficult, riding is slowed. Skilled/fit riders will pass. Less skilled/fit riders may have to dismount. Speed 25-50 %. Color: black.</p>	<p>835 Дорога: медлен ая езда</p>	<p>Дорога, по крайней мере, 1.5 м шириной, с препятствиями, что требуют от гонщиков выбора способа объезда препятствий таких как: камни, скалы, рытвины, трава, песок или грязь. Возможность скалистой поверхности. Педальирование является более трудным, езда замедлена. Квалифицированные/подготовленные гонщики проедут. Менее квалифицированным /подготовленным гонщикам, возможно, придется спешиться. Скорость 25-50%. Цвет: черный</p>
<p>836 Path: slow riding</p> 	<p>A path narrower than 1.5 m wide, with sufficient obstacles to require the riders to choose their way to avoid obstacles such as stones, rocks, ruts, grass, sand or mud. Possibility of rocky surfaces. Pedaling is more difficult, riding is slowed. Skilled/fit riders will pass. Less skilled/fit riders may have to dismount. Speed 25-50 %. Color: black.</p>	<p>836 Тропа: медлен ая езда</p>	<p>Тропа уже, чем 1,5 м в ширину, с препятствиями, что требуют от гонщиков выбора способа объезда препятствий таких как: камни, скалы, рытвины, трава, песок или грязь. Возможность скалистой поверхности. Педальирование является более трудным, езда замедлена. Квалифицированные/подготовленные гонщики проедут. Менее квалифицированным /подготовленным гонщикам, возможно, придется спешиться. Скорость 25-50%. Цвет: черный</p>
<p>837 Track: difficult to ride</p> 	<p>A track at least 1.5 m wide, with difficult obstacles such as roots, deep sand/mud, erosion or rocky steps. Very slow riding or impossible to ride. Skilled/fit riders may be required to dismount. Speed max 25 %. Color: black.</p>	<p>837 Дорога: сложная езда</p>	<p>Дорога, по крайней мере, 1.5 м шириной с трудными препятствиями, такими как корни, глубокий песок / грязь, эрозия или скалистые шаги. Очень медленная езда или невозможно ездить. Квалифицированным/подготовленным гонщикам, возможно, придется спешиться. Максимальная скорость на 25%. Цвет: черный</p>
<p>838: Path: difficult to ride</p> 	<p>A path less than 1.5 m wide, with difficult obstacles such as roots, deep sand/mud, erosion or rocky steps. Very slow riding or impossible riding. Skilled/fit riders may be required to dismount. Speed max 25 %. Color: black.</p>	<p>838 Тропа: сложная езда</p>	<p>Тропа уже, чем 1,5 м в ширину с трудными препятствиями, такими как корни, глубокий песок / грязь, эрозия или скалистые шаги. Очень медленная езда или невозможно ездить. Квалифицированным/подготовленным гонщикам, возможно, придется спешиться. Максимальная скорость на 25%. Цвет: черный</p>
<p>838.1. Indistinct rideable path</p> 	<p>Indistinct rideable path Color: orange</p>	<p>838.1 Неясная тропа</p>	<p>Неясная (теряющаяся) тропа пригодная для езды Цвет: оранжевый</p>